


# Frankfurt am Main - Almeria Puerto (Tarik Assalama inschallah) NadorZone ©

Gute Planung - gute Reise!

[Der Routerplan ausdrucken](#) 












Die ADAC-Routenempfehlung

## Verlauf im Überblick


















**Raunheim - Darmstadt - Heidelberg - Karlsruhe - Offenburg - Freiburg - Besancon - Dole - Bourg en Bresse - Amberieu en Bugey - Lyon - Valence - Montelimar - Orange - Nimes - Montpellier - Beziers - Narbonne - Perpignan - Le Perthus - Girona - Barcelona - Tarragona - Castellon - Valencia - Alicante - Murcia - Lorca - Almeria**

































## Zeichenerklärungen

 Ort entlang der Route	 halb links abbiegen	 Autobahnkreuz
 Fährverbindung	 halb rechts abbiegen	 Autobahnabfahrt
 Zugverladung	 Kreisverkehr	 Autobahnende
 Grenzübergang	 wenden	

<b>Km</b>	<b>Ort</b>	<b>Beschreibung</b>	<b>Detailkarte</b>
-----------	------------	---------------------	--------------------

 0.0	<b>i Raunheim</b>		
 0.9		Ortsausfahrt Raunheim, links abbiegen auf Dr.-Hermann-Ehlers-Straße.	
 1.0		Ortseinfahrt Raunheim, rechts abbiegen auf Kelsterbacher Straße.	
 1.4		Ortsausfahrt Raunheim, weiter auf Kelsterbacher Straße. Im weiteren Verlauf Übergang in B43	
 2.4		<b>E35 / E42</b>	
 3.9		<b>Richtung: Mönchhof-Dreieck (1)(48)</b> Am Autobahndreieck Mönchhof-Dreieck (1)(48) rechts halten auf <b>A67 / E35 / E42</b> . <b>Beschilderung: Basel / Stuttgart / Darmstadt / Rüsselsheim / A67</b>	
 23.0	<b>i Darmstadt</b>	wird passiert.	
 27.4		Am Autobahnkreuz Darmstädter Kreuz (6)(26) links halten auf <b>A5 / E35</b> .	
 80.1	<b>i Heidelberg</b>	wird passiert.	
 130.1	<b>i Karlsruhe</b>	wird passiert.	
 206.7	<b>i Offenburg</b>	wird passiert.	
 253.9	<b>i Freiburg</b>	wird passiert.	
 294.0		Am Autobahndreieck Neuenburg (66) rechts halten auf <b>A5 / E54</b> <b>Beschilderung: Euro Airport / Mulhouse / Lyon</b>	
 294.6		Deutschland-Frankreich: Am Grenzübergang wechseln auf <b>A36 / E54</b> Im weiteren Verlauf Übergang in A36 / E60 / La Comtoise	
 437.8	<b>i Besancon</b>	wird passiert.	
 484.9	<b>i Dole</b>	wird passiert.	
 489.8		Am Autobahnkreuz Autoroute Verte / La Comtoise erst rechts halten, dann links halten auf <b>A39 / Autoroute Verte</b> . <b>Beschilderung: Lyon / A39 / Dole-Choisey / Lons le L.</b>	

 601.6	Am Autobahndreieck Autoroute Verte weiter auf <b>A40 / E21 / E62.</b>
 609.6 <b>i Bourg-en-Bresse</b>	wird passiert.
 625.2	<b>A42 / E611</b> <b>Beschilderung: Lyon / Chambéry / Grenoble / Aéroport Saint-Exupéry / E611 / A42</b>
 636.5 <b>i Amberieu en Bugey</b>	wird passiert.
 673.7 <b>i Lyon</b>	wird passiert.
 674.0	<b>A42 / E611</b> <b>Beschilderung: Vers N346 / Lyon / Grenoble / Marseille / E611 / A42</b>
 675.0	An der Anschlußstelle Rocade Est links abfahren von A42 / E611, weiter auf Rocade Est / E15 / N346. <b>Beschilderung: N346 / E15 / Marseille / Grenoble</b>
 685.9	Ortseinfahrt Genas, weiter auf Rocade Est / E15 / N346.
 686.6	Ortsausfahrt Genas, Ortseinfahrt Chassieu, weiter auf Rocade Est / E15 / N346.
 687.6	Ortsausfahrt Chassieu, weiter auf Rocade Est / E15 / N346.
 690.0	Am Autobahndreieck Manissieux auffahren auf <b>A46 / E15 / E70</b>
 710.3	Am Autobahnkreuz Allée des Iris / Autoroute du Soleil / Avenue François Mitterrand / Route de Communay / Ternay links halten auf Autoroute du Soleil / A7 / E15. <b>Beschilderung: A7 / E15 / Marseille / Valence / Vienne</b> Im weiteren Verlauf Übergang in A7 / E15 / Autoroute du Soleil
 754.2	Am Autobahn-Ende Rue du Temple weiter auf Autoroute du Soleil / A7 / E15.
 790.5 <b>i Valence</b>	wird passiert.

 841.8	<b>i Montelimar</b>	wird passiert.
 887.2		Am Autobahndreieck Orange (21) wechseln auf La Languedocienne / A9 / E15. <b>Beschilderung: Barcelone / Montpellier / Nîmes / Roquemaure / A9 / Toulouse / E15</b>
 887.2	<b>i Orange</b>	wird passiert.
 936.3	<b>i Nimes</b>	wird passiert. Im weiteren Verlauf Übergang in A9 / E15 / E80 / La Languedocienne
 988.3	<b>i Montpellier</b>	wird passiert.
 1049.6	<b>i Beziers</b>	wird passiert.
 1075.4	<b>i Narbonne</b>	wird passiert.
 1079.9		Am Autobahndreieck La Languedocienne links halten auf La Languedocienne / A9 / E15. <b>Beschilderung: A9 / E15 / Sigean / Perpignan / Barcelone</b>
 1135.9	<b>i Perpignan</b>	wird passiert.
 1165.3	<b>i Le Perthus</b>	wird passiert.
 1167.0		Frankreich-Spanien: Am Grenzübergang wechseln auf Autopista del Mediterráneo / Ap-7 / E-15.
 1224.4	<b>i Girona</b>	wird passiert.
 1295.6		Autopista del Mediterráneo / Ap-7 / E-15 <b>Richtung: Autopista del Mediterráneo</b>
 1302.9		Am Autobahndreieck Autopista del Mediterráneo links halten auf Autopista del Mediterráneo / Ap-7 / E-15. <b>Beschilderung: Manresa / Port-Puerto / Zona Franca / Lleida(E-90) / E-15 / (A-2) / Ap-7 / Tarragona / Sabadell-Terrassa(C-58) / Túnels de Vallvidrera(E-9)</b>
 1308.9	<b>i Barcelona</b>	wird passiert.
 1328.4		Am Autobahndreieck Autopista Zaragoza Mediterráneo / Autopista del Mediterráneo links halten auf Autopista del Mediterráneo / Ap-7 / E-15. <b>Beschilderung: E-15 / Ap-7 / Valencia / Tarragona / Zaragoza / Lleida(Ap-2) / (E-90)</b>


 1337.8	An der Anschlußstelle Autopista del Mediterráneo (25) links halten auf Autopista del Mediterráneo / Ap-7 / E-15.
 1378.8	Am Autobahndreieck Autopista Zaragoza Mediterráneo / Autopista del Mediterráneo links halten auf Autopista del Mediterráneo / Ap-7 / E-15. <b>Beschilderung: E-15 / Valencia / Ap-7 / Tarragona</b>
 1385.9	An der Anschlußstelle Autopista del Mediterráneo (31) links halten auf Autopista del Mediterráneo / Ap-7 / E-15. <b>Beschilderung: E-15 / Valencia / Ap-7 / Tarragona</b>
 1414.4  <b>Tarragona</b>	wird passiert.
 1599.4  <b>Castellon</b>	wird passiert.
 1637.0	Am Autobahndreieck Autovía del Mediterráneo wechseln auf Autovía del Mediterráneo / A-7 / E-15.
 1645.9	Am Autobahndreieck Autovía del Mediterráneo rechts halten auf Autovía del Mediterráneo / A-7 / E-15. <b>Beschilderung: E-15 / A-7 / Valencia Oeste / Madrid / Alicante / Aeropuerto</b>
 1660.8  <b>Valencia</b>	wird passiert.
 1665.9	An der Anschlußstelle Autovía del Mediterráneo (501) links halten auf Autovía del Mediterráneo / A-7 / E-15. <b>Beschilderung: E-15 / A-7 / Madrid / (E-901) / (A-3) / Alacant / Alicante</b>
 1674.3	Am Autobahnkreuz Autovía del Este / Autovía del Mediterráneo (508)(340)(509) links halten auf Autovía del Mediterráneo / A-7 / E-15. <b>Beschilderung: E-15 / A-7 / Murcia / Alacant / Alicante</b>
 1692.1	Am Autobahnkreuz Autopista del Mediterráneo / Autovía del Mediterráneo (1)(527) rechts halten

auf Autovía del Mediterráneo / A-7.

**Beschilderung: Alicante / Albacete / A-7**

Im weiteren Verlauf Übergang in A-7 / Autovía del Mediterráneo


---

 1736.5

Am Autobahndreieck Autovía del Mediterráneo (44)(640) wechseln auf A-35.

**Beschilderung: Alacant / Albacete / A-35**


---

 1769.4

An der Anschlußstelle (11) rechts abfahren von A-35, weiter auf N-344.

**Beschilderung: N-344 / La Font de la Figuera / Alicante / Alacant / Murcia**


---

 1773.9

N-344

**Richtung: Autovía Alicante**


---

 1784.2

An der Anschlußstelle Autovía Alicante erste Ausfahrt aus dem Kreisverkehr ausfahren auf Autovía Alicante / A-31.

**Beschilderung: A-31 / Alacant / Alacante**


---

 1784.3

An der Anschlußstelle Autovía Alicante erst links halten, dann links halten auf A-31 / Autovía Alicante.

**Beschilderung: Elx / (A-70) / (E-15) / Alacant / (A-7) / Elche / Alicante / A-31 / Murcia**


---

 1807.0

An der Anschlußstelle Autovía Alicante (46) links halten auf Autovía Alicante / A-31.

**Beschilderung: Elx / (A-70) / (E-15) / Alacant / (A-7) / Elche / Alicante / A-31 / Murcia**

---


 1837.3

Am Autobahnkreuz Autopista del Mediterráneo / Autovía Alicante / Circunvalación de Alicante (12)(704) erst rechts halten, dann links halten auf A-7 / E-15 / Circunvalación de Alicante.

**Beschilderung: Elx / Elche / E-15 / A-7 / Murcia**

Im weiteren Verlauf Übergang in A-7 / E-15 / Autovía del Mediterráneo

---

 1859.3

Am Autobahndreieck Autopista del Mediterráneo / Autovía del Mediterráneo (724) links halten auf Autovía del Mediterráneo / A-7 / E-15.

**Beschilderung: E-15 / A-7 / Murcia**

 1901.0	Am Autobahndreieck Autovía de Murcia / Autovía del Mediterráneo (138)(659) rechts halten auf Autovía del Mediterráneo / A-7 / E-15. <b>Beschilderung: Granada / Almería / Alcantarilla / A-7 / E-15</b>
 1903.3 <b>i Murcia</b>	wird passiert.
 1965.0 <b>i Lorca</b>	wird passiert.
 1984.8	Am Autobahndreieck Autovía del Mediterráneo (578)(16) links halten auf Autovía del Mediterráneo / A-7 / E-15. <b>Beschilderung: Almería / E-15 / Huércal-Overa / Puerto Lumbreras sur / A-7</b>
 2027.4	An der Anschlußstelle Autovía del Mediterráneo (911)(534)(534b) links halten auf Autovía del Mediterráneo / A-7 / E-15. <b>Beschilderung: E-15 / A-7 / Los Gallardos / Almería</b>
 2110.9	An der Anschlußstelle Autovía del Mediterráneo (448) abfahren von Autovía del Mediterráneo / A-7 / E-15, weiter auf Calle Brújula. <b>Beschilderung: Málaga / El Ejido / Ronda de Almería / A-7 / E-15</b>
 2116.0	An der Anschlußstelle Autovía del Mediterráneo (443) rechts halten auf Calle Brújula. <b>Beschilderung: Almería / Avda. Federico García Lorca</b>
 2116.6	An der Anschlußstelle Autovía del Mediterráneo (443) erste Ausfahrt aus dem Kreisverkehr ausfahren auf Calle Brújula.
 2117.0	Ortseinfahrt Almería, zweite Ausfahrt aus dem Kreisverkehr ausfahren auf Avenida de Federico García Lorca.
 2117.3	Calle Brújula
 2117.3	Avenida de Federico García Lorca
 2117.4	Calle Brújula
 2117.6	Avenida de Federico García Lorca
 2117.7	Calle Malecón Fernández Caballero
 2117.9	Calle Malecón Fernández Caballero
 2118.0	Avenida de Federico García Lorca
 2118.1	Rambla de Belén
 2118.2	Avenida de Federico García Lorca
 2118.2	Rambla de Belén

↑	2119.5	Calle Reina Regente
↑	2119.6	Rambla de Belén
↑	2119.6	Rambla de Belén
↻	2119.7	Parque de Nicolás Salmerón
ZIEL	2120.4	<b>i Almería</b> Parque de Nicolás Salmerón, wird erreicht.

\* Bitte beachten Sie die jeweiligen Einreise- und Zollbestimmungen. Diese sind nicht Bestandteil dieser Routenbeschreibung.

#### Landesinformationen Frankreich

Tanken

Kraftstoffbezeichnung	Oktan	Preis
<b>Diesel (gazole, gasoil)</b>		<b>1,30 EUR</b>
<b>Bleifrei Super (essence sans plomb)</b>	<b>95</b>	<b>1,40 EUR</b>
<b>Bleifrei Super Plus</b>	<b>98</b>	<b>1,44 EUR</b>

Tempolimits für Pkw	innerorts	50
	außerorts	90
	Schnellstraßen (zwei Fahrspuren in jede Richtung)	110
	Autobahnen	130

#### Landesinformationen Spanien

Tanken

Kraftstoffbezeichnung	Oktan	Preis
<b>Diesel (gasóleo)</b>		<b>1,10 EUR</b>
<b>Bleifrei Super (gasolina sin plomo)</b>	<b>95</b>	<b>1,18 EUR</b>
<b>Bleifrei Super plus (gasolina sin plomo)</b>	<b>98</b>	<b>1,30 EUR</b>

Tempolimits für Pkw	innerorts	50
	außerorts	90



Schnellstraßen sowie Straßen mit mehr als einer Fahrspur in jede Richtung	100
autobahnähnliche Straßen und Autobahnen	120



#### Maut und Gebühren

Land	Hinweise	Maut (€)
Spanien	Insgesamt in Spanien anfallende Maut:	42,05 €
Frankreich	Insgesamt in Frankreich anfallende Maut:	70,00 €
Maut gesamt		112,05 €

[Der Routerplan ausdrucken](#) 